













# Vierdorpenwandelring

-  **start** Onze-Lieve-Vrouwekerk  
Donkerstraat 26  
1750 Gaasbeek
-  wandelroute (onverhard)
-  wandelroute (verhard)
-  wandelroute door veeweide
-  kerk
-  kapel
-  kasteel
-  windmolen
-  startplaats
-  parking
-  drankgelegenheid
-  eetgelegenheid
-  verblijf (hotel, gastenkamer,  
vakantiewoning)

-  81 Kasteel, Kasteelpark en  
Museumtuin van Gaasbeek
-  82 Pastorie van Gaasbeek
-  100 Sint-Amandusbron
-  121 School van Oudenaken
-  123 Dorp Sint-Laureins-Berchem



Wandelnetwerk Pajottenland, 760 km wandelplezier, kaart en infogids te koop aan 9 euro in de toeristische infokantoren, boekhandels en [www.toerismevlaamsbrabant.be/publicaties](http://www.toerismevlaamsbrabant.be/publicaties)