








Via Osselwandeling


-  start Sint-Jan-Baptistkerk, Kasteelstraat 12B, 1785 Merchtem
-  wandelroute (onverhard)
-  wandelroute (verhard)
-  kerk
-  kapel
-  kasteel
-  hoeve
-  thuisverkoop
-  drankgelegenheid
-  eetgelegenheid
-  verblijf (hotel, gastenkamer, vakantiewoning)
-  rustbank
-  speelterrein
-  natuurdomein
-  boomgaard
-  bosgebied
-  woonkern

© Toerisme Vlaams-Brabant

 22 Sint-Jan-Baptistkerk Ossel

 10 Torenhof | fruit

 14 Heideveldhoeve | fruit, groenten

 1 't Molenhof | ijs

0 km 1000 m



WWW.TOERISMEVLAAMSBRABANT.BE/ROUTEMELDPUNT



Route onderbroken,
bordje verdwenen of
beschadigd?
Meld het ons.



NATIONAAL GEOGRAFISCH INSTITUUT
INSTITUT GEOGRAPHIQUE NATIONAL

Basiccartografie © Nationaal Geografisch Instituut Brussel - www.ngi.be - toelating A3201