



































Tenierswandeling

-  start Sint-Niklaaskerk, Tervuursesteenweg, Perk
 -  wandelroute (onverhard)
 -  wandelroute (verhard)
 -  wandelroute (kasseiweg)
 -  kerk
 -  kapel
 -  thuisverkoop
 -  hoeve
 -  laarzen aanbevolen
 -  kasteel
 -  bijzonder gebouw
 -  standbeeld
 -  wijngaard
 -  wijndomein
 -  parking
 -  speelterrein
 -  drankgelegenheden
 -  eetgelegenheden
 -  verblijf (hotel, gastenkamer, vakantiewoning)
 -  rustbank
 -  picknicktafel
 -  gevaarlijke oversteekplaats
 -  natuurdomein
 -  boomgaard
 -  bosgebied
 -  bebouwing
- © Toerisme Vlaams-Brabant

-  Kasteel De Dry Torens
-  Het Laathof
-  De Camme
-  Domein van Perk
-  Snijselsbos

-  Groenten en fruit Dewinter-Marine | Hoevewinkel
-  Luc De Laet | Witloof
-  Wijndomein Landakkershof

WWW.TOERISMEVLAAMSBRABANT.BE/ROUTEMELDPUNT



Route onderbroken, bordje verdwenen of beschadigd? Meld het ons.

