
























Sint-Veronawandeling

-  **start** Sint-Lambertuskerk
Neerijsesteenweg/Dorpstraat
Leefdaal
-  wandelroute (onverhard)
-  wandelroute (verhard)
-  wandelroute (kassei)
-  kerk
-  kapel
-  kasteel
-  watermolen
-  wijngaard
-  eetgelegenheid
-  drankgelegenheid
-  verblijf (hotel, gastenkamer,
vakantiewoning)
-  picknicktafel
-  rustbank
-  gevaarlijke oversteekplaats
-  natuurdomein
-  boomgaard
-  bosgebied
-  woonkern

© Toerisme Vlaams-Brabant

-  30 Sint-Veronakapel
-  31 Kasteel van Leefdaal

WWW.TOERISMEVLAAMSBRABANT.BE/ROUTEMELDPUNT



Route onderbroken,
bordje verdwenen of
beschadigd?
Meld het ons.

