



















## Reebokwandeling

-  start Parking 5 aan 't Kriekske, Kapittel 10, 1500 Halle
-  wandelroute (onverhard)
-  wandelroute (verhard)
-  625 virtueel knooppunt (niet bewegwijzerd)
-  kasteel
-  kapel
-  watermolen
-  rustbank
-  picknicktafel
-  eetgelegenheid
-  verblijf (hotel, gastenkamer, vakantiewoning)
-  parking
-  natuurgebied
-  parken en tuinen
-  speelzone
-  boomgaard
-  bosgebied
-  woonkern

© Toerisme Vlaams-Brabant

0 km 1000 m



De knooppunten van deze wandeling zijn **niet bewegwijzerd** op het terrein.



Wandel met de wandelknooppunt app.

DOWNLOAD DE APP VIA [WWW.TOERISMEVLAAMSBRABANT.BE/WANDELAPP](http://WWW.TOERISMEVLAAMSBRABANT.BE/WANDELAPP)



Of volg de houten palen met gekleurde kop.

