
























Kruisborrewandeling

-  start Hopmarkt, 1730 Asse
-  wandelroute (onverhard)
-  wandelroute (verhard)
-  kerk
-  kapel
-  kasteel
-  watermolen
-  standbeeld
-  bijzonder gebouw
-  wijngaard
-  merkwaardige boom
-  drankgelegheid
-  eetgelegheid
-  verblijf (hotel, gastenkamer, vakantiewoning)
-  rustbank
-  speeltterrein
-  gevaarlijke oversteekplaats
-  brouwerij
-  toeristisch infopunt
-  parken en tuinen
-  boomgaard
-  bosgebied
-  woonkern

© Toerisme Vlaams-Brabant

-  35 Oud Gasthuis
-  36 De hopduvel
-  37 Waalborrepark
-  39 Kruisborrekapel



0 km 1000 m

WWW.TOERISMEVLAAMSBRABANT.BE/ROUTEMELDPUNT



Route onderbroken,
bordje verdwenen of
beschadigd?
Meld het ons.