





















Koninklijke wandeling | 7,3 km

-  **start** Toegangspoor Arboretum Tervuren, parking Vlaktedreef, 3080 Tervuren
-  wandelroute (onverhard)
-  virtueel knooppunt
-  kerk
-  kasteel
-  merkwaardige boom
-  camperterrein
-  drankgelegenheid
-  eetgelegenheid
-  verblijf (hotel, gastenkamer, vakantiewoning)
-  zitbank
-  picknicktafel
-  parking
-  druiventeler
-  boomgaard
-  speelzone
-  bosgebied
-  woonkern

De knooppunten van deze wandeling zijn **niet bewegwijzerd** op het terrein.

  Wandel met de wandelknooppunt app.

DOWNLOAD DE APP VIA WWW.TOERISMEVLAAMSBRABANT.BE/WANDELAPP

 Of volg de houten palen met gekleurde band.

