



























Hogebossenwandelring

-  **start** Onze-Lieve-Vrouwekerk
Dorp 46B, 1602 Vlezenbeek
-  wandelroute (onverhard)
-  wandelroute (verhard)
-  kerk
-  kapel
-  bijzonder gebouw
-  kasteel
-  museum
-  watermolen
-  standbeeld
-  landschapsbaken
-  merkwaardige boom
-  uitzichtpunt
-  laarzen aanbevolen
-  brouwerij
-  gevaarlijke oversteekplaats
-  drankgelegenheid
-  eetgelegenheid
-  verblijf (hotel, gastenkamer, vakantiewoning)
-  zitbank
-  picknicktafel
-  parking
-  toeristisch infokantoor
-  natuurdomein
-  parken en tuinen
-  boomgaard
-  bosgebied
-  woonkern

-  106 Kasteel en kasteelpark Groenberg
-  107 Kasteel Nederloo
-  117 Onze-Lieve-Vrouwekerk
-  118 Witseboom

WWW.TOERISMEVLAAMSBRABANT.BE/ROUTEMELDPUNT

 Route onderbroken,
 bordje verdwenen of
 beschadigd?
 Meld het ons.



© Toerisme Vlaams-Brabant