






























Dworpwandering

-  start Voormalig gemeentehuis Dworp, Alsebergsesteenweg 612, 1653 Dworp (Beersel)
-  wandelroute (onverhard)
-  wandelroute (verhard)
-  wandelroute (kasseiweg)
-  6 virtueel knooppunt (niet bewegwijzerd)
-  kerk
-  kapel
-  museum
-  watermolen
-  kasteel
-  uitzichtspunt
-  gevaarlijke oversteekplaats
-  brouwerij
-  provinciedomein Huizingen
-  speelterrein
-  rustbank
-  picknicktafel
-  drankgelegenheid
-  eetgelegenheid
-  verblijf (hotel, gastenkamer, vakantiewoning)
-  jeugdverblijfscentrum
-  trekkershut
-  parking
-  natuurgebied
-  parken en tuinen
-  boomgaard
-  bosgebied
-  speelzone
-  woonkern

© Toerisme Vlaams-Brabant

De knooppunten van deze wandeling zijn niet bewegwijzerd op het terrein.



Wandel met de wandelknoppunt app.

DOWNLOAD DE APP VIA WWW.TOERISMEVLAAMSBRABANT.BE/WANDELAPP



Of volg de thematische 6-hoekige bordjes.

0 km 1000 m 



Basiscartografie © Nationaal Geografisch Instituut Brussel - www.ngi.be - toelating A3201