












Dikte van Pamelwandelpad

-  start Sint-Gaugericuskerk
Brusselstraat 12
1760 Pamel
-  wandelroute
-  wandelroute (alternatief)
-  kerk
-  kapel
-  paradijsplekje
-  café
-  eetgelegenheid
-  boomgaard
-  bosgebied
-  woonkern

© Toerisme Vlaams-Brabant

0 km 1000 m