
























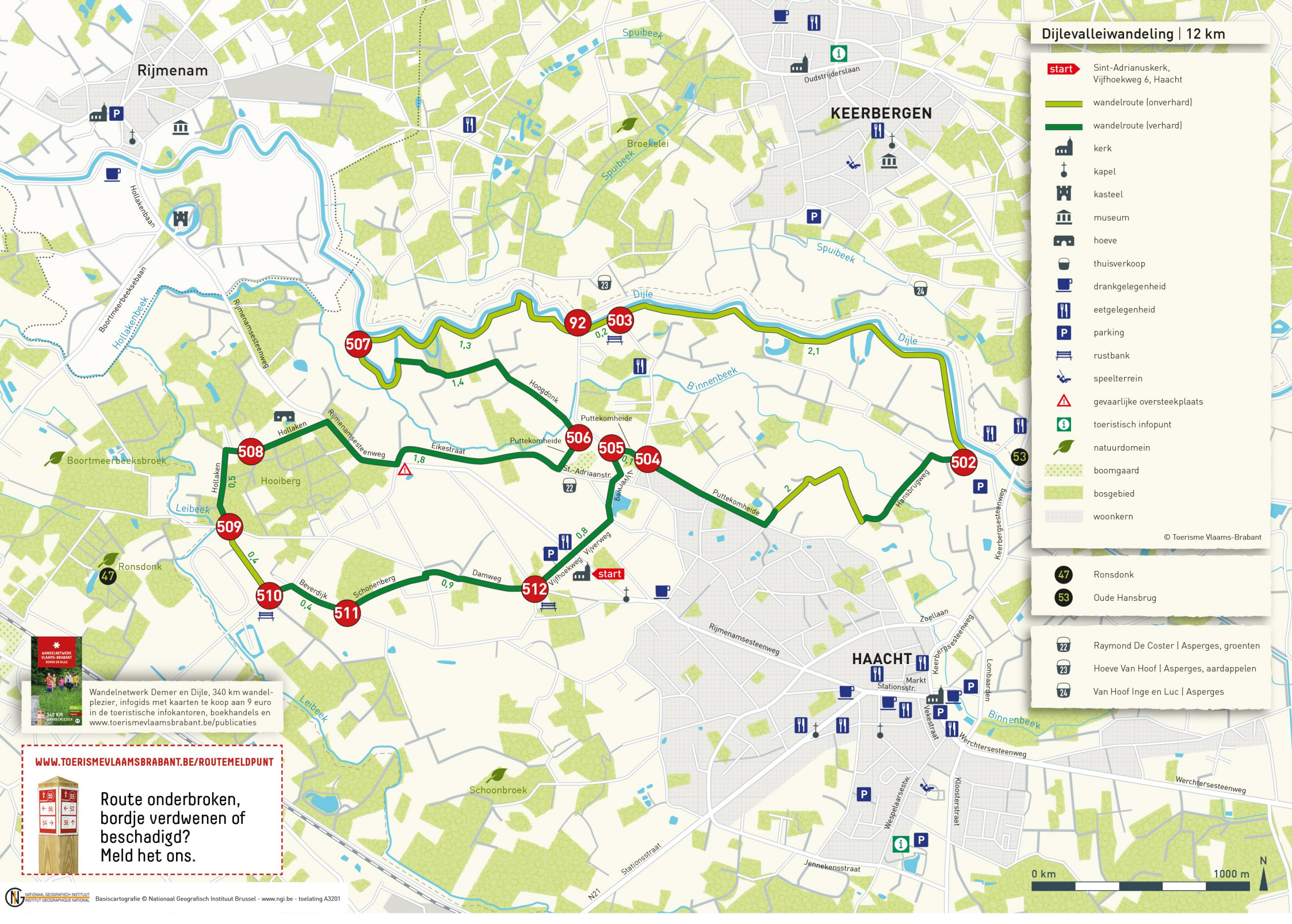


Dijlevalleiwandeling | 12 km

-  start Sint-Adrianuskerk, Vijfhoekweg 6, Haacht
 -  wandelroute (onverhard)
 -  wandelroute (verhard)
 -  kerk
 -  kapel
 -  kasteel
 -  museum
 -  hoeve
 -  thuisverkoop
 -  drankgelegenheid
 -  eetgelegenheid
 -  parking
 -  rustbank
 -  speelterrein
 -  gevaarlijke oversteekplaats
 -  toeristisch infopunt
 -  natuurdomein
 -  boomgaard
 -  bosgebied
 -  woonkern
-
-  47 Ronsdonk
 -  53 Oude Hansbrug
 -  22 Raymond De Coster | Asperges, groenten
 -  23 Hoeve Van Hoof | Asperges, aardappelen
 -  24 Van Hoof Inge en Luc | Asperges



Wandelnetwerk Demer en Dijle, 340 km wandelplezier, infogids met kaarten te koop aan 9 euro in de toeristische infokantoren, boekhandels en www.toerismevlaamsbrabant.be/publicaties

WWW.TOERISMEVLAAMSBRABANT.BE/ROUTEMELDPUNT



Route onderbroken, bordje verdwenen of beschadigd? Meld het ons.