

Wandeling op het Brabants Leemplateau


start Sint-Lambertuskerk
Neerijsesteenweg/Dorpsstraat
Leefdaal

 wandelroute (onverhard)

 wandelroute (verhard)

 wandelroute (kassei)

 kerk

 kapel

 kasteel

 hoeve

 watermolen

 uitzichtspunt


 drankgelegheid

 eetgelegheid


 verblijf (hotel, gastenkamer,
vakantiewoning)

 kamperen

 picknicktafel

 rustbank


 speelterrein

 natuurdomein

 gevaarlijke oversteekplaats

 oude spoorweg

 boomgaard

 bosgebied

 woonkern

© Toerisme Vlaams-Brabant

30 Sint-Veronakapel

31 Kasteel van Leefdaal

0 km

1000 m

