






















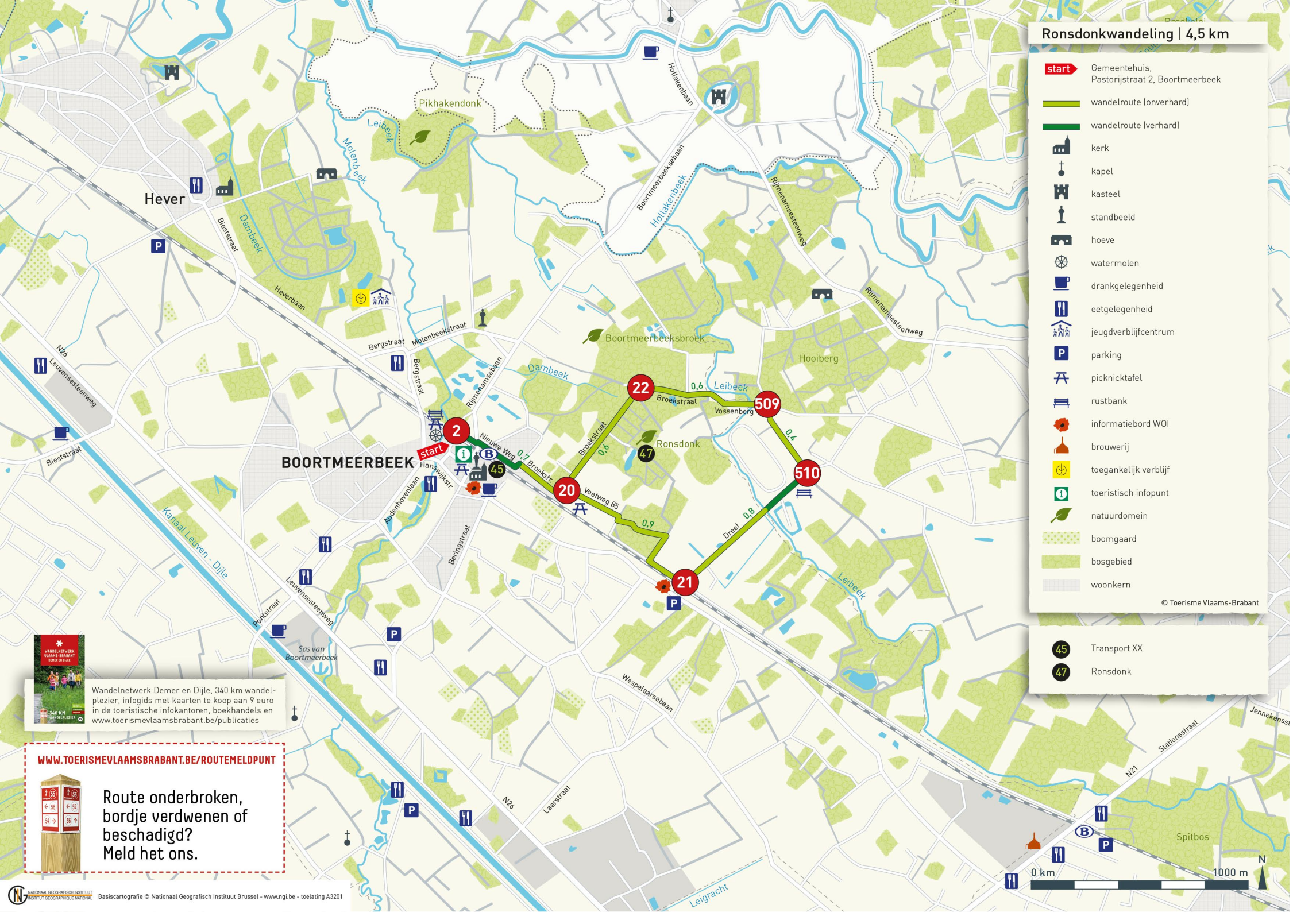


Ronsdonkwandeling | 4,5 km

-  start Gemeentehuis, Pastorijstraat 2, Boortmeerbeek
 -  wandelroute (onverhard)
 -  wandelroute (verhard)
 -  kerk
 -  kapel
 -  kasteel
 -  standbeeld
 -  hoeve
 -  watermolen
 -  drankgelegenheid
 -  eetgelegenheid
 -  jeugdverblijfcentrum
 -  parking
 -  picknicktafel
 -  rustbank
 -  informatiebord WOI
 -  brouwerij
 -  toegankelijk verblijf
 -  toeristisch infopunt
 -  natuurdomein
 -  boomgaard
 -  bosgebied
 -  woonkern
- © Toerisme Vlaams-Brabant

-  45 Transport XX
-  47 Ronsdonk



Wandelnetwerk Demer en Dijle, 340 km wandelplezier, infogids met kaarten te koop aan 9 euro in de toeristische infokantoren, boekhandels en www.toerismevlaamsbrabant.be/publicaties

WWW.TOERISMEVLAAMSBRABANT.BE/ROUTEMELDPUNT



Route onderbroken, bordje verdwenen of beschadigd? Meld het ons.