



















# Banmolenwandeling | 11,9 km

-  start August De Boeckhuis, Reedijk 1, 1785 Merchtem
-  wandelroute (onverhard)
-  wandelroute (verhard)
-  wandelroute (kasseiweg)
-  kerk
-  kapel
-  kasteel
-  watermolen
-  standbeeld
-  hoeve
-  museum
-  drankgelegheid
-  eetgelegheid
-  verblijf (hotel, gastenkamer, vakantiewoning)
-  rustbank
-  picknicktafel
-  speeltrein
-  gevaarlijke oversteekplaats
-  toeristisch infopunt
-  parken en tuinen
-  boomgaard
-  bosgebied
-  woonkern

© Toerisme Vlaams-Brabant

-  38 August De Boeckmuseum
-  39 Onze-Lieve-Vrouw-ter-Noodtkerk
-  40 De Passerel
-  41 Appelpot

[WWW.TOERISMEVLAAMSBRABANT.BE/ROUTEMELDPUNT](http://WWW.TOERISMEVLAAMSBRABANT.BE/ROUTEMELDPUNT)



Route onderbroken, bordje verdwenen of beschadigd? Meld het ons.




Wandelnetwerk Vlaams-Brabant  
780 km wandelplezier, infogids met kaarten te koop aan 9 euro in de toeristische infokantoren, boekhandels en [www.toerismevlaamsbrabant.be/publicaties](http://www.toerismevlaamsbrabant.be/publicaties)